

Description de postes IOF 2004

Nom de la course							
Catégories							
code du parcours		distance du parcours		dénivelé			
▶							
1	79						
2	82						
A	B	C	D	E	F	G	H

Les infos essentielles se trouvent à droite des traits gras.

16	90						
○		310		→			

balisage vers l'arrivée

16	90						
○ <		310		> ○			

pas de balisage entre le dernier poste et l'arrivée.

Colonnes de description

- A :** n° d'ordre du poste
B : n° de la balise
C : situation du poste par rapport à un autre identique
D : nature du poste
E : détails de forme et d'aspect
F : dimensions du poste ou combinaisons
G : localisation de la balise par rapport au poste
H : autres infos utiles

Colonne C

- le plus à l'E
- ↖ le plus au N-O
- ↑ le plus haut
- ↓ le plus bas
- ↕ au milieu

Colonne D

- ▭ terrasse
- └ éperon
- ∩ réentrant
- ⌒ abrupt de terre
- ⊖ carrière
- ⦶ levée de terre
- ∧ ravin
- ▨ ravine, fossé sec
- colline
- butte
-) col
- ⊖ dépression
- ∪ cuvette
- ∇ trou
- ⋈ terrain accidenté
- ✳ fourmillière
- ⌒ falaise
- ▲ pilier rocheux, aiguille
- ⌒ grotte, caverne
- ▲ rocher
- ▲ zone rocheuse
- ▲ groupe de rochers

- ▤ pierrier
- ☀ affleurement rocheux
- ⌋ passage entre falaises
- ⊖ lac, étang
- ☪ mare
- ∇ trou d'eau
- ⋈ rivière, ruisseau
- ⌒ drain, fossé, rigole
- ⋯ bande marécageuse
- ▨ marais
- ▨ sol ferme dans marais
- ⊖ fontaine, puits
- ⋈ source
- ⊖ réservoir d'eau
- ◇ champ, terrain ouvert
- ⋯ terrain semi-ouvert
- ◁ coin de bois
- ⋯ clairière
- ⊘ fourré
- ⋈ haie
- ⋯ limite de végétation
- ⌒ taillis, bosquet
- ▲ arbre remarquable
- ⊗ souche d'arbre
- ／ route
- ／ sentier
- ⋈ coupe-feu, layon
- ／ pont, passerelle
- ⋈ ligne électrique
- ⊗ pylône
- ⌒ tunnel
- ⋈ mur
- ⌒ clôture
- ⦶ passage, avec portail
- bâtiment
- ▨ surface pavée
- ruine
- ⋈ pipe-line
- ⌒ tour
- └ mirador
- borne, cairn
- ↑ mangeoire
- ⊖ charbonnière, terrasse
- △ monument, statue
- ⌒ arcade, passage
- ⋈ escalier
- ⊗ objet particulier
- objet particulier
- à définir
- ⌒ aplati
- ⌒ évasé
- ∪ profond
- ▨ couvert
- ⋯ ouvert
- ⋈ rocheux
- ▨ marécageux
- ▨ sablonneux
- ▲ conifères
- ☁ feuillu

Colonne E

- ↖ en ruine
- Colonne F**
- 5.5 hauteur ou profondeur
- 7x5 longueur x largeur
- 1.5/2.0 hauteur du poste sur pente
- 1.5/2.0 hauteur de deux postes
- × croisement
- ∇ jonction

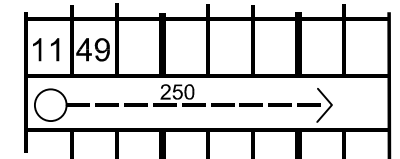
Colonne G

- côté N
- bord N-E
- partie O
- ∇ angle S, à l'intérieur
- └ angle S-O, à l'extérieur
- ∇ pointe S
- < dans le coude
- ✓ extrémité S-O
- || partie supérieure
- || partie inférieure
- ↑ au-dessus
- └ en dessous
- └ au pied (dir. non précisée)
- au pied S
- entre

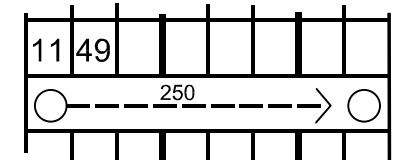
Colonne H

- ⚡ contrôle radio
- ♻ rafraîchissements
- ⊕ premiers soins
- ♣ contrôleur

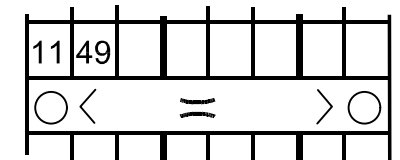
Infos entre deux postes



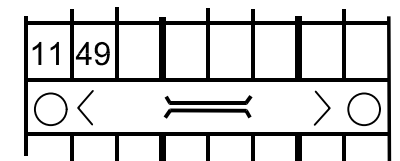
suivre le balisage depuis le poste



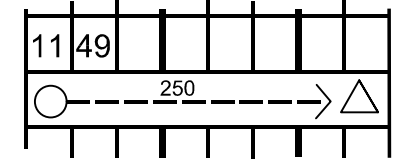
suivre le balisage entre les postes



point de passage obligatoire



cheminement obligatoire à travers une zone non autorisée



suivre le balisage sur... jusqu'à l'échange de cartes

D'après l'adaptation de P. Parmentier de IOF Control descriptions 2004.
 Document français complet sur <http://www.asub-orientation.org>
 G. Nys del. - Rév. 2006-02-25